

# สำเนาคู่มือ



ที่ สพ ๗๗๖๐๑/๕๑๓

ทำการองค์การบริหารส่วนตำบลหัวเขา  
อำเภอเดิมบางนางบวช สพ ๗๖๑๒๐

๗ สิงหาคม ๒๕๖๓

เรื่อง ขอให้ตรวจสอบข้อเท็จจริง กรณีถนนลาดยางชำรุดเสียหายเป็นหลุมเป็นบ่อ

เรียน นายอำเภอเดิมบางนางบวช

อ้างถึง ตามหนังสืออำเภอเดิมบางนางบวช ที่ สพ ๐๒๑๘/๒๕๗๗ ลงวันที่ ๓๑ กรกฎาคม ๒๕๖๓

- สิ่งที่ส่งมาด้วย
๑. แผนที่พอส่งเขตตำบลหัวเขา จำนวน ๑ ชุด
  ๒. สำเนาเอกสารโครงการซ่อมแซมถนนลาดยาง หมู่ที่ ๕ บ้านเขาเขียว และเอกสารโครงการปรับปรุงถนนโดยการก่อสร้างถนนลาดยางแอสฟัลท์คอนกรีต หมู่ ๕ บ้านเขาเขียว - หมู่ ๖ บ้านก้ามะเขียร จำนวน ๑ ชุด
  ๓. สำเนาเอกสารโครงการก่อสร้างถนนลาดยางแอสฟัลท์คอนกรีต หมู่ที่ ๓ บ้านกระเสียว (ถนนลูกรังคันคลอง ๖) จำนวน ๑ ชุด
  ๔. สำเนาเอกสารโครงการก่อสร้างถนนลาดยางแอสฟัลท์คอนกรีต บริเวณคันคลองส่งน้ำ ๖ ชำย ม.-ก. (ฝั่งขวา) จำนวน ๑ ชุด

ตามหนังสือที่อ้างถึง อำเภอเดิมบางนางบวช แจ้งให้องค์การบริหารส่วนตำบลหัวเขา ตรวจสอบข้อเท็จจริงกรณีถนนลาดยางชำรุดเสียหาย บริเวณจากบ้านก้ามะเขียร หมู่ที่ ๖ ตำบลเขาพระ ถึงหมู่บ้านวัดกระเสียว หมู่ที่ ๓ ตำบลหัวเขา อำเภอเดิมบางนางบวช จ.สุพรรณบุรี นั้น

องค์การบริหารส่วนตำบลหัวเขา ได้ดำเนินการตรวจสอบข้อเท็จจริงกรณีดังกล่าวเมื่อวันที่ ๕ สิงหาคม ๒๕๖๓ โดยสามารถสรุปข้อเท็จจริงจากการตรวจสอบได้ ดังนี้

๑. ถนนช่วงแรกจากหมู่บ้านก้ามะเขียร หมู่ที่ ๖ ถึง หมู่บ้านเขาเขียว หมู่ที่ ๕ เป็นถนนลาดยางกว้าง ๖.๐๐ เมตร ยาว ๑,๐๐๐ เมตร พื้นผิวถนนมีลักษณะเป็นหลุมเป็นบ่อ โดยอยู่ในเขตพื้นที่องค์การบริหารส่วนตำบลเขาพระ ตั้งแต่กิโลเมตรที่ ๐+๐๐๐ ถึงกิโลเมตรที่ ๐+๔๕๐ เป็นระยะทาง ๔๕๐ เมตร และอยู่ในเขตพื้นที่องค์การบริหารส่วนตำบลหัวเขา ตั้งแต่กิโลเมตรที่ ๐+๔๕๐ ถึงกิโลเมตรที่ ๑+๐๐๐ เป็นระยะทาง ๕๕๐ เมตร ถนนเส้นดังกล่าวอยู่ในความรับผิดชอบของโครงการส่งน้ำและบำรุงรักษาท่าโบสถ์ จังหวัดชัยนาท ซึ่งองค์การบริหารส่วนตำบลหัวเขาได้ดำเนินโครงการซ่อมแซมถนนลาดยาง หมู่ที่ ๕ บ้านเขาเขียว โดยการปูแอสฟัลท์คอนกรีตทับหน้าถนน เพื่อเป็นการแก้ไขและบรรเทาความเดือดร้อนในเบื้องต้น มีกำหนดแล้วเสร็จในวันที่ ๒๔ สิงหาคม ๒๕๖๓ และมีแนวทางแก้ไขปัญหาระยะยาวตามโครงการปรับปรุงถนนโดยการก่อสร้างถนนลาดยางแอสฟัลท์คอนกรีต หมู่ ๕ บ้านเขาเขียว - หมู่ ๖ บ้านก้ามะเขียร ซึ่งเป็นโครงการที่บรรจุอยู่ในแผนพัฒนาท้องถิ่น ๕ ปี (พ.ศ. ๒๕๖๑ - ๒๕๖๕) ปัจจุบันอยู่ระหว่างรอการอนุญาตให้ดำเนินการจากโครงการส่งน้ำและบำรุงรักษาท่าโบสถ์และอยู่ระหว่างการจัดหางบประมาณเพื่อดำเนินงานในขั้นตอนต่อไป รายละเอียดตามสิ่งที่ส่งมาด้วย ๑

๒. ถนนช่วงที่สอง ถนนลูกรังคันคลอง ๖ หมู่ที่ ๓ บ้านกระเสียว ตำบลหัวเขา มีขนาดกว้าง ๖.๐๐ เมตร ยาว ๑๕๗๐ เมตร อยู่ในความรับผิดชอบของโครงการส่งน้ำและบำรุงรักษาท่าโบสถ์ จังหวัดชัยนาท ซึ่งองค์การบริหารส่วนตำบลหัวเขาได้เสนอโครงการก่อสร้างถนนลาดยางแอสฟัลท์คอนกรีต หมู่ที่ ๓

บ้านกระเสียว เพื่อของบประมาณภายใต้กรอบนโยบายการฟื้นฟูเศรษฐกิจและสังคมประเทศแล้ว โดยถนน  
ลูกรังเส้นดังกล่าวจะเชื่อมโยงต่อเนื่องกับถนนลาดยางคันคลองส่งน้ำ ๖ ซึ่งมีขนาดกว้าง ๖ เมตร ยาว ๕๕๐ เมตร  
สภาพถนนมีการชำรุด ผิดถนนมีลักษณะเป็นหลุมเป็นบ่อ ปัจจุบันองค์การบริหารส่วนตำบลห้วยเขาได้จ่ายขาด  
เงินสะสมเพื่อจะดำเนินงานตามโครงการก่อสร้างถนนลาดยางแอสฟัลท์คอนกรีต แต่เนื่องจากพื้นที่ดังกล่าวเป็น  
ที่ราชพัสดุในความครอบครองของกรมชลประทาน จึงอยู่ระหว่างรอกการอนุญาตให้ดำเนินการก่อสร้างจาก  
สำนักงานธนารักษ์พื้นที่สุพรรณบุรี รายละเอียดตามสิ่งที่ส่งมาด้วย ๒ และ ๓

จึงเรียนมาเพื่อโปรดทราบ

ขอแสดงความนับถือ

(นายประเสริฐ บุญประเสริฐ)


นายกองค์การบริหารส่วนตำบลห้วยเขา




สำนักงานปลัดฯ

โทร. ๐๓๕-๔๗๐๐๔๗

โทรสาร ๐๓๕-๔๗๐๐๔๗

“ซื่อสัตย์ สุจริต มุ่งผลสัมฤทธิ์ของงาน ยึดมั่นมาตรฐาน บริการด้วยใจเป็นธรรม”

ได้รับหนังสือแนบตัว  
เมื่อวันที่ 10, 10, 63  
(ลงชื่อ)   
(นายสมาน วัฒนศิริ)

กน. 3   
พิมพ์   
พาน   
ตราจ. 