

รายงานการประชุมสภาองค์การบริหารส่วนตำบลหัวเขา  
สมัยสามัญ สมัยที่ ๑ ประจำปี พ.ศ.๒๕๖๓ ครั้งที่ ๑  
วันจันทร์ที่ ๑๗ กุมภาพันธ์ พ.ศ. ๒๕๖๓ เวลา ๑๐.๐๐ น.  
ณ ห้องประชุมองค์การบริหารส่วนตำบลหัวเขา

ผู้มาประชุม

๑. นายบรรจบ ม่วงมูล	ประธานสภา อบต.
๒. นายวิชัย สุริฉาย	รองประธานสภา อบต.
๓. นางฉวีชัย หอมยามเย็น	สมาชิกสภา อบต. หมู่ที่ ๑
๔. นางจนา ชุมทอง	สมาชิกสภา อบต. หมู่ที่ ๑
๕. นางสาวจิตรา ระเบียบแหวน	สมาชิกสภา อบต. หมู่ที่ ๒
๖. นายสุชิน สุขเปี่ยม	สมาชิกสภา อบต. หมู่ที่ ๓
๗. นายกำพล ม่วงมูล	สมาชิกสภา อบต. หมู่ที่ ๕
๘. นายหล่อ ชุมทอง	สมาชิกสภา อบต. หมู่ที่ ๕
๙. นางผ่านฟ้า บุญประเสริฐ	สมาชิกสภา อบต. หมู่ที่ ๖
๑๐. นางสาวปิยะมาส สูงปานเขา	สมาชิกสภา อบต. หมู่ที่ ๖
๑๑. นางกุหลาบ ผาสุข	สมาชิกสภา อบต. หมู่ที่ ๗
๑๒. นายเรือง หอมยามเย็น	สมาชิกสภา อบต. หมู่ที่ ๗
๑๓. นายจำลอง เอกอ้น	สมาชิกสภา อบต. หมู่ที่ ๘
๑๔. นายสมเกียรติ นรสิงห์	สมาชิกสภา อบต. หมู่ที่ ๘
๑๕. นายถวัลย์ ช้างวงศ์	สมาชิกสภา อบต. หมู่ที่ ๙
๑๖. นายสมศักดิ์ ชุมทอง	สมาชิกสภา อบต. หมู่ที่ ๙
๑๗. นายวินัย รอดมาลี	สมาชิกสภา อบต. หมู่ที่ ๑๐
๑๘. นายดำเนิน แสงบัวเผื่อน	สมาชิกสภา อบต. หมู่ที่ ๑๑
๑๙. นางสาววิไล แสงศรี	สมาชิกสภา อบต. หมู่ที่ ๑๒
๒๐. นายรติ ดวงจินดา	สมาชิกสภา อบต. หมู่ที่ ๑๒
๒๑. จำเอกมานพ เกษประทุม	เลขานุการสภา อบต.

ผู้ไม่มาประชุม

- ไม่มี -

ผู้มาร่วมประชุม

๑. นายประเสริฐ บุญประเสริฐ	นายก อบต.
๒. นายแสง คงวิเชียร	รองนายก อบต.
๓. นางสุภา บุญประเสริฐ	รองนายก อบต.
๔. นายสอน ขาวเงิน	เลขานุการ นายก อบต.
๕. นางสาวณิ คชคง	รองปลัด อบต.
๖. พันจ่าเอกสุชาติ กาฬภักดิ์	หัวหน้าสำนักปลัด
๗. นายสุรชัย จันทร์เรือง	ผอ.กองช่าง
๘. นายอาณัติ จันทร์ลอย	ผอ.กองสาธารณสุขฯ
๙. นางสาวมาริษา กาฬภักดิ์	ผอ.กองการศึกษาฯ

๘. โครงการปรับปรุงถนนโดยการก่อสร้างถนนลาดยางแอสฟัลท์คอนกรีต หมู่ ๗ บ้านฉวาง

สถานที่ก่อสร้าง จากบริเวณถนนลาดยางที่นางางสุณี สัตลภาณู ถึง บริเวณถนนลาดยางคันคลอง ๔ ขนาดกว้าง ๔.๐๐ เมตร ยาว ๒๐๒ เมตร ผิวลาดยางหนา ๐.๐๕ เมตร พร้อมทางเชื่อม ตามที่แบบกำหนด เป็นเงิน ๒๘๖,๐๐๐ บาท

บรรจุในแผนพัฒนาท้องถิ่น (พ.ศ.๒๕๖๑ - ๒๕๖๕) เปลี่ยนแปลงและเพิ่มเติม (ฉบับที่ ๒) หน้าที่ ๖ ลำดับที่ ๔

รวมทั้งสิ้น จำนวน ๘ โครงการ เป็นเงิน ๕,๒๓๖,๕๐๐ บาท

ประธานสภาฯ

มีสมาชิกท่านใดจะซักถามเพิ่มเติมหรือไม่... ถ้าไม่มีผมขอมติที่ประชุมว่าอนุมัติให้ใช้จ่ายเงินสะสมครั้งนี้หรือไม่ครับ

ที่ประชุม

อนุมัติให้ใช้จ่ายเงินสะสม จำนวน ๘ โครงการ เป็นเงิน ๕,๒๓๖,๕๐๐ บาท ด้วยคะแนนเสียง ๒๐ เสียงไม่เห็นชอบ ไม่มี งดออกเสียง ไม่มี

๕.๔ การพิจารณาให้ความเห็นชอบการขออนุญาตและขอใช้ที่ดินสาธารณะประโยชน์ “แปลงทำเลเลี้ยงสัตว์เขาโล้ง แปลง ๒ (สพ.๐๑๖๙) ตำบลหัวเขา” เพื่อใช้เป็นที่ก่อสร้างอาคารเอนกประสงค์

ประธานสภาฯ

ตามที่ท่านนายก อบต.หัวเขา ได้เสนอญัตติเพื่อให้สภาฯ พิจารณาให้ความเห็นชอบการขออนุญาตและขอใช้ที่ดินสาธารณะประโยชน์ “แปลงทำเลเลี้ยงสัตว์เขาโล้ง แปลง ๒ (สพ.๐๑๖๙) ตำบลหัวเขา” เพื่อใช้เป็นที่ก่อสร้างอาคารเอนกประสงค์ ผมขอเชิญ นายก อบต.หัวเขา ได้ชี้แจงให้สมาชิกสภาฯ ได้รับทราบ เชิญครับ

นายก อบต.หัวเขา

ตามที่ อบต.หัวเขา ได้จัดตั้งขึ้นเมื่อปี พ.ศ.๒๕๔๐ และต่อมาได้มีการเข้าใช้ประโยชน์ในที่ดินอันเป็นสาธารณสมบัติของแผ่นดินประเภทพลเมืองใช้ร่วมกันตามหนังสือสำคัญสำหรับที่หลวง แปลงทำเลเลี้ยงสัตว์เขาโล้ง แปลง ๒ (สพ.๐๑๖๙) เนื้อที่ ๖๖ ไร่ ๑ งาน ๒๗ ตารางวา ซึ่งตั้งอยู่ในพื้นที่ หมู่ที่ ๒ ตำบลหัวเขา โดยมีอาคารและสิ่งก่อสร้างของ อบต.หัวเขา หลายแห่งกระจายอยู่ในพื้นที่ดังกล่าว ประกอบกับในปัจจุบัน อบต.หัวเขา ยังมีความจำเป็นต้องใช้พื้นที่ในการรองรับการให้บริการและอำนวยความสะดวกให้แก่ประชาชน ในการจัดกิจกรรมต่างๆ เช่น การประชุมตำบลหรือหมู่บ้าน การจัดงานพิธี การจัดกิจกรรมนันทนาการ รวมถึงพื้นที่สำหรับจอดรถยนต์สำหรับผู้มาติดต่อราชการ ตลอดจนรถบรรทุกน้ำ รถดับเพลิง รถบรรทุกขยะ หรือรถยนต์ส่วนบุคคลของ อบต.หัวเขา และอื่นๆ ดังนั้น ในปีงบประมาณ พ.ศ.๒๕๖๓ อบต.หัวเขา จะดำเนินการจัดทำโครงการก่อสร้างอาคารเอนกประสงค์ คสล.ชั้นเดียว ขนาด ๒๗.๐๐ x ๒๗.๒๐ เมตร จำนวน ๑ หลัง โดยใช้สถานที่ก่อสร้างบริเวณพื้นที่ว่างหลังอาคารที่ทำการ อบต.หัวเขา ซึ่งที่ดินสาธารณะประโยชน์แปลงดังกล่าวยังไม่ได้มีการขอใช้ประโยชน์ในพื้นที่แต่อย่างใด แต่เนื่องจาก อบต.หัวเขา มีฐานะเป็นนิติบุคคลและเป็นราชการบริหารส่วนท้องถิ่น ตามพระราชบัญญัติสภาตำบลและองค์การบริหารส่วนตำบล พ.ศ.๒๕๓๗ และที่แก้ไขเพิ่มเติมถึงฉบับปัจจุบัน ซึ่งเป็นทบวงการเมืองตาม มาตรา ๑ แห่งประมวลกฎหมายที่ดิน หากมีความประสงค์จะดำเนินการดังกล่าว จะต้องขออนุญาตที่ดินเสียก่อน เพื่อให้เกิดความชัดเจนผมขออนุญาตให้ ปลัด อบต.เป็นผู้ชี้แจงข้อกฎหมายและรายละเอียดที่เกี่ยวข้องในการพิจารณากำหนดโซนและขออนุญาตต่อไป



ประธานสภา ฯ

ปลัด อบต.

๕.๔.๑ การพิจารณาให้ความเห็นชอบการกำหนดโซนหรือแผนการใช้ที่ดิน (Zoning) เพิ่มเติม ที่ดินสาธารณประโยชน์แปลง “ทำเลเลี้ยงสัตว์เขาโล้ง แปลง ๒”

ผมขอเชิญปลัด อบต.หัวเขา ได้ชี้แจงรายละเอียดให้สมาชิกสภาฯ ผู้เข้าร่วมประชุมได้รับทราบเกี่ยวกับการกำหนดโซนหรือแผนการใช้ที่ดิน (Zoning) เชิญครับ

ตามระเบียบกระทรวงมหาดไทยว่าด้วยวิธีปฏิบัติเกี่ยวกับการถอนสภาพการจัดขึ้นทะเบียนและการจัดหาผลประโยชน์ของรัฐตามประมวลกฎหมายที่ดิน พ.ศ. ๒๕๕๐ ข้อ ๕ ระบุว่า “การดำเนินการขอถอนสภาพการจัดขึ้นทะเบียนและการจัดหาผลประโยชน์ตามระเบียบนี้ ผู้ขอต้องเป็นทบวงการเมือง และที่ดินที่ขอต้องเป็นที่ดิน (Zoning) ตามที่จังหวัดกำหนดไว้เท่านั้น”

หนังสือกระทรวงมหาดไทยที่ มท ๐๗๒๓/ว ๓๔๔๓ ลงวันที่ ๒๗ พฤศจิกายน ๒๕๔๔ ระบุว่า “เมื่อได้มีการกำหนดโซนหรือจัดทำแผนการใช้ที่ดินเสร็จแล้ว ต่อไป การขอถอนสภาพและขอใช้ที่สาธารณประโยชน์เพื่อสร้างสถานที่ราชการให้ขอจากแปลงที่ดินที่จังหวัดกำหนดไว้เท่านั้น”

ระเบียบกระทรวงมหาดไทย ว่าด้วยหลักเกณฑ์และวิธีการเกี่ยวกับการอนุญาต ตามมาตรา ๙ แห่งประมวลกฎหมายที่ดิน พ.ศ.๒๕๔๓ ระบุว่า “ที่ดินที่ควรอนุญาต ในจังหวัดหนึ่งๆ ไม่ควรเกิน ๑๐ ไร่ เว้นแต่จะมีเหตุอันควรสำหรับการขอถอนสภาพ และขอใช้ที่ดินสาธารณประโยชน์ส่วนรายละเอียดการดำเนินการขอถอนสภาพและขอใช้ที่ดินสาธารณประโยชน์”

การดำเนินการขอถอนสภาพและขอใช้ที่ดินสาธารณประโยชน์แปลง “ทำเลเลี้ยงสัตว์เขาโล้ง แปลง ๒” ตามหนังสือสำคัญสำหรับที่หลวง เลขที่ สพ.๐๑๖๙ ตำบลหัวเขา เนื้อที่ ๖๖ ไร่ ๑ งาน ๒๗ ตารางวา โดยขอใช้เฉพาะพื้นที่บางส่วนของหน่วยงานราชการ คือ อาคารที่ทำการ อบต.หัวเขา รวมทั้งสิ่งก่อสร้างที่ใช้ประโยชน์อยู่เดิมและอาคารที่จะก่อสร้างใหม่ ได้แก่ อาคารอเนกประสงค์ เป็นอาคาร ค.ส.ล. ชั้นเดียว ขนาด ๒๗.๐๐ x ๒๗.๒๐ เมตร จำนวน ๑ หลัง ตามผังบริเวณที่ปิดป้ายไว้เนื้อที่ประมาณ ๘ ไร่ ๐ งาน ๗๔ ตารางวา ซึ่ง อบต.หัวเขาได้ตรวจสอบเอกสารการกำหนดโซนที่ได้จัดทำแผนการใช้ที่ดินเดิมเมื่อครั้งที่มีการประชุมคณะกรรมการกำหนดโซนและจัดทำแผนการใช้ที่ดินสาธารณประโยชน์ครั้งที่ ๑/๒๕๔๕ ระบุว่าในท้องที่อำเภอเดิมบางนางบวช มีที่ดินสาธารณประโยชน์ตามบัญชี ๒๒๖ แปลง โดยคณะกรรมการอำเภอเดิมบางนางบวช ได้มีความเห็นว่าควรสงวนไว้ “ให้ประชาชนใช้ประโยชน์ร่วมกันตลอดไป” จำนวนรวม ๑๒๖ แปลงและเหมาะสมที่จะใช้ประโยชน์ในราชการ จำนวน ๑๐๐ แปลง ซึ่งปรากฏว่าที่ดินสาธารณประโยชน์ “แปลงทำเลเลี้ยงสัตว์เขาโล้ง แปลง ๒” (สป.๐๑๖๙) เนื้อที่ ๖๖ ไร่ ๑ งาน ๒๗ ตารางวา ที่จะขอใช้ในครั้งนี้นี้คณะกรรมการได้มีความเห็นไว้ว่าควร “ให้ประชาชนใช้ประโยชน์ร่วมกันตลอดไป” ดังนั้น อบต.หัวเขา จึงต้องดำเนินการขอกำหนดโซนหรือแผนการใช้ที่ดิน (Zoning) เพิ่มเติม/เปลี่ยนแปลงจากเดิมเป็น “ใช้ประโยชน์ในราชการได้” เฉพาะพื้นที่บางส่วนของ อบต.หัวเขาใช้ประโยชน์ มีเนื้อที่ประมาณ ๘ ไร่ ๐ งาน ๗๔ ตารางวา ซึ่งได้ผ่านการประชาคมรับฟังความคิดเห็นของประชาชนมาก่อนแล้ว

- ประธานสภา ฯ ตามที่ปลัด อบต.หัวเขา ได้ชี้แจงรายละเอียดต่างๆ ให้ที่ประชุมได้รับทราบแล้ว มีสมาชิกสภาฯ ท่านใดมีข้อซักถาม หรือแสดงความคิดเห็นเพิ่มเติมเกี่ยวกับการ กำหนดโซนหรือแผนการใช้ที่ดิน (Zoning) หรือไม่ครับ
- ที่ประชุม ไม่มีสมาชิกสภาฯ ท่านใดจะซักถามหรือแสดงความคิดเห็นเพิ่มเติม
- ประธานสภา ฯ ถ้าไม่มี... ผมขอมติที่ประชุมสภาฯ ว่าเห็นชอบการกำหนดโซนหรือแผนการใช้ ที่ดิน (Zoning) ที่ดินสาธารณประโยชน์แปลง “ทำเลเลี้ยงสัตว์เขาโค้ง แปลง ๒” ตามหนังสือสำคัญสำหรับที่หลวง เลขที่ สพ.๐๑๖๙ ตำบลหัวเขา เนื้อที่ ๘ ไร่ ๐ งาน ๗๔ ตารางวา ตั้งอยู่หมู่ที่ ๒ บ้านหัวเขา ตำบลหัวเขา จากเดิม “ให้ประชาชนใช้ ประโยชน์ร่วมกันตลอดไป” เป็น “ใช้ประโยชน์ในราชการได้” หรือไม่
- ที่ประชุม เห็นชอบการกำหนดโซนหรือแผนการใช้ที่ดิน (Zoning) ที่ดินสาธารณประโยชน์แปลง “ทำเลเลี้ยงสัตว์เขาโค้ง แปลง ๒” ตามหนังสือสำคัญสำหรับที่หลวง เลขที่ สพ.๐๑๖๙ ตำบลหัวเขา เนื้อที่ ๘ ไร่ ๐ งาน ๗๔ ตารางวา ตั้งอยู่หมู่ที่ ๒ บ้านหัวเขา ตำบลหัวเขา จากเดิม “ให้ประชาชนใช้ประโยชน์ร่วมกันตลอดไป” เป็น “ใช้ประโยชน์ในราชการได้” ด้วยคะแนนเสียง ๒๐ เสียง ไม่เห็นชอบ ไม่มี งดออกเสียง ไม่มี
- ๕.๔.๒ การพิจารณาให้ความเห็นชอบการขออนุญาตและขอใช้ที่ดิน สาธารณประโยชน์แปลง “ทำเลเลี้ยงสัตว์เขาโค้ง แปลง ๒”
- ประธานสภา ฯ ผมขอเชิญนายก อบต.หัวเขา ได้ชี้แจงรายละเอียดให้สมาชิกสภาฯ ผู้เข้าร่วม ประชุมได้รับทราบ เชิญครับ
- นายก อบต. ตามที่กระผมได้ชี้แจงในเบื้องต้นไปแล้วว่า อบต.หัวเขา ได้มีการเข้าใช้ประโยชน์ ที่ดินอันเป็นสาธารณสมบัติของแผ่นดินบางส่วน ตามหนังสือสำคัญสำหรับที่หลวง แปลงทำเลเลี้ยงสัตว์เขาโค้ง แปลง ๒ (สป.๐๑๖๙) เนื้อที่ ๖๖ ไร่ ๑ งาน ๒๗ ตารางวา ซึ่งตั้งอยู่ในพื้นที่ หมู่ที่ ๒ ตำบลหัวเขา มาตั้งแต่มีการจัดตั้ง อบต.หัวเขา เมื่อปี พ.ศ. ๒๕๔๐ โดยมีอาคารและสิ่งก่อสร้างของ อบต.หัวเขา หลายแห่งกระจายอยู่ในพื้นที่ ดังกล่าว ประกอบกับในปัจจุบัน อบต.หัวเขา ยังมีความจำเป็นต้องใช้พื้นที่ในการ รongรับการให้บริการและอำนวยความสะดวกให้แก่ประชาชนในกิจกรรมต่างๆ โดย จะดำเนินการก่อสร้างอาคารอเนกประสงค์ ค.ส.ล.ชั้นเดียว ขนาด ๒๗.๐๐ x ๒๗.๒๐ เมตร จำนวน ๑ หลัง ซึ่งที่ดินสาธารณประโยชน์แปลงดังกล่าวยังไม่ได้มีการขอใช้ ประโยชน์ในพื้นที่แต่อย่างใด
- ผมจึงขอเสนอต่อที่ประชุมสภา อบต.หัวเขา เพื่อให้สภาฯ ได้พิจารณาให้ความ เห็นชอบการขออนุญาตและขอใช้ที่ดินสาธารณประโยชน์แปลง “ทำเลเลี้ยงสัตว์ เขาโค้ง แปลง ๒” ตามหนังสือสำคัญสำหรับที่หลวง เลขที่ สพ.๐๑๖๙ ตำบลหัวเขา เนื้อที่ ๘ ไร่ ๐ งาน ๗๔ ตารางวา ตั้งอยู่หมู่ที่ ๒ บ้านหัวเขา เพื่อดำเนินการก่อสร้าง อาคารอเนกประสงค์รวมถึงการใช้ประโยชน์ในงานราชการอื่นๆ
- ประธานสภา ฯ ตามที่นายก อบต.หัวเขา ได้เสนอข้างต้น มีสมาชิกสภาฯ ท่านใดจะสอบถาม หรือเสนอแนะแสดงความคิดเห็นเพิ่มเติมหรือไม่
- ที่ประชุม ไม่มีสมาชิกสภาฯ ท่านใดจะเสนอหรือแสดงความคิดเห็นเพิ่มเติม



ประธานสภา ฯ

เมื่อไม่มีสมาชิกสภาฯ ท่านใดจะเสนอหรือแสดงความคิดเห็นเพิ่มเติมอีก ผมขอ  
มติที่ประชุมสภาฯ ว่าเห็นชอบให้ อบต.หัวเขา ขอถอนสภาพและขอใช้ที่ดิน  
สาธารณประโยชน์แปลง “ทำเลเลี้ยงสัตว์เขาไถ่ แปลง ๒” ตามหนังสือสำคัญสำหรับ  
ที่หลวง เลขที่ สพ.๐๑๖๙ เนื้อที่ ๘ ไร่ ๐ งาน ๗๔ ตารางวา ตั้งอยู่หมู่ที่ ๒ บ้านหัวเขา  
ตำบลหัวเขา เพื่อดำเนินการก่อสร้างอาคารอเนกประสงค์รวมถึงการใช้ประโยชน์ใน  
งานราชการอื่นๆ หรือไม่

ที่ประชุม

เห็นชอบให้ อบต.หัวเขา ขอถอนสภาพและขอใช้ที่ดินสาธารณประโยชน์แปลง  
“ทำเลเลี้ยงสัตว์เขาไถ่ แปลง ๒” ตามหนังสือสำคัญสำหรับที่หลวง เลขที่ สพ.๐๑๖๙  
เนื้อที่ ๘ ไร่ ๐ งาน ๗๔ ตารางวา ตั้งอยู่หมู่ที่ ๒ บ้านหัวเขา ตำบลหัวเขา เพื่อ  
ดำเนินการก่อสร้างอาคารอเนกประสงค์รวมถึงการใช้ประโยชน์ในงานราชการอื่นๆ  
ด้วยคะแนนเสียง ๒๐ เสียง ไม่เห็นชอบ ไม่มี งดออกเสียง ไม่มี

๕.๕ การพิจารณาให้ความเห็นชอบการแก้ไขแผนผังโครงการในการใช้ประโยชน์ที่ดิน  
เพิ่มเติม กรณีการขอถอนสภาพและขอใช้ที่ดินสาธารณประโยชน์ แปลง “ป่าช้า  
เก่าบ้านน้ำพุ”

ประธานสภา ฯ

ตามที่ท่านนายก อบต.หัวเขา ได้เสนอญัตติเพื่อให้สภาฯ พิจารณาให้ความ  
เห็นชอบการแก้ไขแผนผังโครงการในการใช้ประโยชน์ที่ดินเพิ่มเติม กรณีการขอถอน  
สภาพและขอใช้ที่ดินสาธารณประโยชน์ แปลง “ป่าช้าเก่าบ้านน้ำพุ” ตามหนังสือ  
สำคัญสำหรับที่หลวง เลขที่ สพ.๐๑๓๒ เนื้อที่ ๕ ไร่ ๐ งาน ๘.๔ ตารางวา ตั้งอยู่หมู่ที่ ๕  
บ้านน้ำพุ ตำบลหัวเขา เพื่อก่อสร้างอาคารศูนย์พัฒนาเด็กเล็กบ้านน้ำพุ ผมขอเชิญ  
นายก อบต.หัวเขา ได้ชี้แจงให้สมาชิกสภาฯ ได้รับทราบ เชิญครับ

นายก อบต.หัวเขา

ตามที่ สภาฯ อบต.หัวเขา ได้พิจารณาให้ความเห็นชอบการขอถอนสภาพและ  
ขอใช้ที่ดินสาธารณประโยชน์ แปลง “ป่าช้าเก่าบ้านน้ำพุ” ตามหนังสือสำคัญ  
สำหรับที่หลวง เลขที่ สพ.๐๑๓๒ เนื้อที่ ๕ ไร่ ๐ งาน ๐๘.๔ ตารางวา ตั้งอยู่หมู่ที่ ๕  
บ้านน้ำพุ ตำบลหัวเขา เพื่อก่อสร้างอาคารศูนย์พัฒนาเด็กเล็กบ้านน้ำพุ ไปแล้วนั้น  
ในการประชุมพิจารณาของคณะกรรมการประจำจังหวัดสุพรรณบุรี ได้มีมติให้ อบต.  
หัวเขา แก้ไขแผนผังโครงการในการใช้ประโยชน์ที่ดินเพิ่มเติม จึงจำเป็นต้องขอความ  
เห็นชอบการแก้ไขแผนผังดังกล่าวต่อสภาฯ อบต.หัวเขา ผมขออนุญาตให้ นายสุรัชชัย  
จันทร์เรือง ผอ.กองช่าง ได้ชี้แจงรายละเอียดให้ทราบ เชิญครับ

ผอ.กองช่าง

ในการแก้ไขแผนผังโครงการในการใช้ประโยชน์ที่ดินเพิ่มเติมนั้น กระผมได้  
ตรวจสอบพื้นที่และประสานกองการศึกษาให้กำหนดแนวทางการดำเนินงานของ  
ศูนย์พัฒนาเด็กเล็กในการใช้ประโยชน์ที่ดินตามภารกิจและอำนาจหน้าที่แล้ว จึงได้  
เพิ่มเติมในส่วนของการใช้ประโยชน์ที่ดินทั้งแปลง ประกอบด้วย

๑. อาคาร ค.ส.ล.ชั้นเดียว ศูนย์พัฒนาเด็กเล็ก
๒. อาคาร ค.ส.ล.ชั้นเดียว สำหรับแปลงพื้น/ล้างมือ/กิจกรรม
๓. อาคาร ค.ส.ล.ชั้นเดียว สำหรับนันทนาการ/เพิ่มทักษะ
๔. ร้ว ค.ส.ล.รอบศูนย์พัฒนาเด็กเล็ก
๕. สนามหญ้ากิจกรรมเสารง
๖. แทนคอนกรีตพระพุทธรูป และเสารง
๗. ประศูเหล็กเลื่อนเปิด-ปิด

๘. ชุ่มพักคอย ค.ส.ล. ชั้นเดียว สำหรับผู้ปกครองและพักคอย  
 ๙. อาคาร ค.ส.ล.ชั้นเดียว สำหรับประชุมผู้ปกครอง/กิจกรรมทั่วไป  
 ๑๐. หอถังประปา ค.ส.ล. สำหรับส่งน้ำประปาศูนย์เด็กเล็ก  
 ๑๑. อาคาร ค.ส.ล.ชั้นเดียว สำหรับควบคุมระบบประปา  
 ๑๒. อาคาร ค.ส.ล.ชั้นเดียว สำหรับเก็บพัสดุ  
 ๑๓. อาคาร ค.ส.ล.ชั้นเดียว สำหรับที่พักครูและเจ้าหน้าที่  
 ๑๔. แทน ค.ส.ล.ศาลเจ้าที่  
 ๑๕. พื้นที่กิจกรรมพัฒนาการ ๕ ฐาน  
 ๑๖. ลานจอดรถ ค.ส.ล.  
 ๑๗. พื้นที่สวนหย่อม/จัดสวนพักผ่อน

โดยรายการลำดับที่ ๑ - ๗ ได้มีการก่อสร้างไปแล้ว ส่วนรายการลำดับที่ ๘ - ๑๗  
 อดต.หัวเขา ได้วางแผนเพื่อที่จะดำเนินการต่อไป รายละเอียดตามแผนผังการใช้  
 ที่ดินที่ได้แจกให้กับสมาชิกฯ ทุกท่านแล้ว ขอให้ที่ประชุมได้พิจารณาครับ

ประธานสภา ฯ

ตามที่ ผอ.กองช่างฯ ได้ชี้แจงการแก้ไขแผนผังโครงการในการใช้ประโยชน์ที่ดิน  
 เพิ่มเติม มีสมาชิกสภาฯ ท่านใดจะสอบถามหรือเสนอแนะแสดงความคิดเห็น  
 เพิ่มเติมหรือไม่ครับ

ที่ประชุม

ไม่มีสมาชิกสภาฯ ท่านใดจะเสนอหรือแสดงความคิดเห็นเพิ่มเติม

ประธานสภา ฯ

เมื่อไม่มีสมาชิกสภาฯ ท่านใดจะเสนอหรือแสดงความคิดเห็นเพิ่มเติมอีก ผมขอ  
 มติที่ประชุมสภาฯ ว่าเห็นชอบให้ อดต.หัวเขา แก้ไขแผนผังโครงการในการใช้  
 ประโยชน์ที่ดินเพิ่มเติม เพื่อขออนุญาตและขอใช้ที่ดินสาธารณประโยชน์ แปลง  
 “ป่าช้าเก่าบ้านน้ำพุ” ตามหนังสือสำคัญสำหรับที่หลวง เลขที่ สพ.๐๑๓๒ เนื้อที่ ๕ ไร่  
 ๐ งาน ๘.๔ ตารางวา ตั้งอยู่หมู่ที่ ๕ บ้านน้ำพุ ตำบลหัวเขา เพื่อก่อสร้างอาคารศูนย์  
 พัฒนาเด็กเล็กบ้านน้ำพุ และแผนงานโครงการที่จะดำเนินการต่อไป หรือไม่

ที่ประชุม

เห็นชอบให้ อดต.หัวเขา แก้ไขแผนผังโครงการในการใช้ประโยชน์ที่ดินเพิ่มเติม  
 เพื่อขออนุญาตและขอใช้ที่ดินสาธารณประโยชน์ แปลง “ป่าช้าเก่าบ้านน้ำพุ”  
 ตามหนังสือสำคัญสำหรับที่หลวง เลขที่ สพ.๐๑๓๒ เนื้อที่ ๕ ไร่ ๐ งาน ๘.๔ ตารางวา  
 ตั้งอยู่หมู่ที่ ๕ บ้านน้ำพุ ตำบลหัวเขา เพื่อก่อสร้างอาคารศูนย์พัฒนาเด็กเล็กบ้านน้ำพุ  
 และแผนงานโครงการที่จะดำเนินการต่อไป

ด้วยคะแนนเสียง ๒๐ เสียง ไม่เห็นชอบ ไม่มี งดออกเสียง ไม่มี

ระเบียบวาระที่ ๖


ญัตติอื่น ๆ

- ไม่มี -

เลิกประชุมเวลา

๑๕.๐๐ น.

(ลงชื่อ) จำเอก




ผู้บันทึกรายงานการประชุม


(มานพ เกษประทุม)

เลขานุการสภาองค์การบริหารส่วนตำบลหัวเขา


คณะกรรมการตรวจรายงานการประชุมได้ตรวจสอบถูกต้องแล้ว  
เมื่อวันที่ ๑๖ เดือน มิ.ย พ.ศ. ๒๓

(ลงชื่อ)  ประธานกรรมการ  
(นายวินัย รอดมาลี)

(ลงชื่อ)  กรรมการ  
(นายวัลย์ ช่างวงศ์)

(ลงชื่อ)  กรรมการและเลขานุการ  
(นายวิชัย สุริฉาย)

สภาองค์การบริหารส่วนตำบลหัวเขา ได้รับรองรายงานการประชุมครั้งนี้แล้ว  
เมื่อวันที่ ๒๒ เดือน มิ.ย พ.ศ. ๒๓

(ลงชื่อ)  ผู้ตรวจสอบรายงานการประชุม  
(นายบรรจบ ม่วงมูล)  
ประธานสภาองค์การบริหารส่วนตำบลหัวเขา